СХЕМА ТРАНСПОРТНОЇ МОБІЛЬНОСТІ ТА ІНФРАСТРУТУРИ
М1:5000

Примітка:
по вулицям населеного пункту не передбачається одностороннього руху

Умовні позначення
двосторонній рух по головним вулицям та дорогам

р. Південний Буг

АТП

СТО

1-1
Поперечний профіль вул. "Приміська (Н-24)"
М 1:200

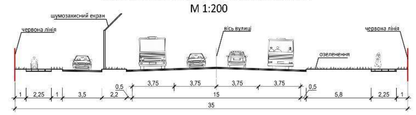

2-2; 3-3
Поперечний профіль вул. "Грушевського (О150108)", "Дружби (О150108)"
М 1:200

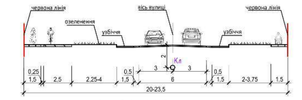

Примітка: каналізована вул. "Дружби (О150108)"

16-16
Поперечний профіль вул. "Набережна Енергетиків"
(вулиця є спільною з м. Южноукраїнськ)
М 1:200

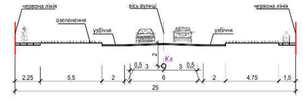

17-17
Поперечний профіль вул. "Свободи" (вулиця є спільною з м. Южноукраїнськ)
М 1:200

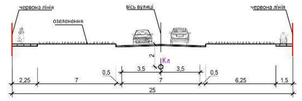

19-19; 20-20; (22-22) - (37-37); (39-39) - (43-43); (45-45) - (57-57); 68-68
Поперечний профіль вул. "Перемоги", "Володимирська", "Миру", "Польова", "Свободи", "Петра Сагайдачного", "Джерельна"; пров. "Фонтанний"; вул. "Творча", "Рибальська", "І.Франко"; пров. "Чумацький"; вул. "Привільна", "Козацька", "Миколаївська", "Лесі Українки", "Спаська", "Ковальська", "Огородня", "Виноградна", "Степова", "Горіхова", "Безіменна-2", "Проєктна-5", "Проєктна-3", "Сонячна", "Будівельна", "Гідробудівників", "Богдана Хмельницького", "Ювілейна", "Ярослава Мудрого", "Каштанова", "Небесної Сотні", "Надії", "Північна", "Крайня", "Безіменна-7"
М 1:100

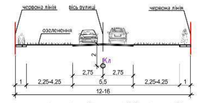

Примітка: каналізовані вул. "Проєктна-5", "Безіменна-7"

4-4; 44-44; (58-58) - (67-67); (69-69) - (82-82); 87-87; 88-88
Поперечний профіль вул. "Проєктна-2", "Східна", "Проєктна-1", "Проєктна-6", "Безіменна-9"; пров. "Бузький", "Криничний"; вул. "Безіменна-1", "Покровська"; пров. "Пересипський"; вул. "Безіменна-8", "Проєктна-7", "Безіменна-6", "Учительська"; пров. "Чумацький", "Слобідський"; вул. "Безіменна-3", "Зелена", "Вечірня"; пров. "Мирний"; вул. "Затишна", "Павла Полуботка", "Івана Мазепи", "Безіменна-4", "Весняна"; пров. "Василя Стуса"; вул. "Прибузька"; пров. "Проєктний-1"
М 1:100

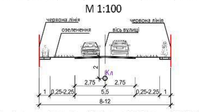

Примітка: каналізовані вул. "Безіменна-8", "Проєктна-7", "Безіменна-6"

(83-83) - (86-86); 89-89
Поперечний профіль пров. "Вишневий", "Проєктний-2"; вул. "Проєктна-4"; пров. "Рибальський", "Фонтанний"
М 1:100

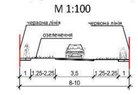

12-12; 13-13
Поперечний профіль вул. "Антіпіна", "Центральна"
М 1:200

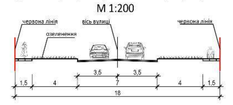

5-5; 10-10; 11-11
Поперечний профіль Соборної площі, об'їзної дороги, вул. "Івана Сірка"
М 1:200

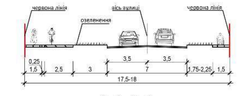

14-14; 15-15; 18-18; 21-21; 38-38
Поперечний профіль вул. "Південна", "Новоселів", "Шкільна", "Садова", "Горбенко"
М 1:200

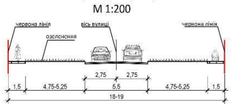

(6-6) - (9-9)
Поперечний профіль вул. "Шевченка", "Набережна", "Безіменна-5", "Проєктна-8"
М 1:200

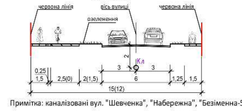

Примітка: каналізовані вул. "Шевченка", "Набережна", "Безіменна-5"

0 250 500 m

Умовні позначення

Планувальні елементи
Території територіальних громад
території територіальних громад
Населені пункти
населені пункти існуючі
населені пункти проектні
Функціональне призначення територій проектне
території житлової забудови зі змішано функціонального використання
території житлової багатоквартирної забудови без змішано функціонального використання
території житлової садибної забудови без змішано функціонального використання
території житлової садибної забудови зі змішано функціонального використання
території громадської забудови без змішано функціонального використання
території адміністративно-офісної забудови
території адміністративно-управлінських закладів без змішано функціонального використання
території закладів освіти без змішано функціонального використання
території закладів освіти зі змішано функціонального використання
території закладів охорони здоров'я та соціального захисту без змішано функціонального використання
території закладів культури, спорту та дозвілля зі змішано функціонального використання
території закладів культури та мистецтва без змішано функціонального використання
території закладів культури та мистецтва зі змішано функціонального використання
території закладів торгівлі, громадського харчування та побутового обслуговування без змішано функціонального використання
території закладів торгівлі, громадського харчування та побутового обслуговування зі змішано функціонального використання
території закладів громадського харчування без змішано функціонального використання
території закладів побутового обслуговування зі змішано функціонального використання
території закладів торгівлі без змішано функціонального використання
території закладів торгівлі зі змішано функціонального використання
території промислових підприємств без змішано функціонального використання
території промислових підприємств зі змішано функціонального використання
території інженерно-комунальної забудови без змішано функціонального використання
території інженерно-комунальної забудови зі змішано функціонального використання
території об'єктів енергозабезпечення без змішано функціонального використання
території об'єктів електрозабезпечення без змішано функціонального використання
території об'єктів телекомунікацій без змішано функціонального використання
території складування та утилізації відходів зі змішано функціонального використання
території хлібопекарсько-пустовійних організацій зі змішано функціонального використання
території автомобільного транспорту без змішано функціонального використання
території автомобільного транспорту зі змішано функціонального використання
території автостанцій і гаражів без змішано функціонального використання
території закладів з обслуговування автотранспортних засобів зі змішано функціонального використання
території вулиць та доріг без змішано функціонального використання
території під рейлею та переогранки без змішано функціонального використання
території під рейлею та переогранки зі змішано функціонального використання
території рекреаційно-туристичних закладів та рекреаційного житла без змішано функціонального використання
території історико-історичного ландшафтів, призначені для рекреаційних цілей без змішано функціонального використання
зелені насадження загального користування без змішано функціонального використання
зелені насадження загального користування зі змішано функціонального використання
зелені насадження спеціального призначення без змішано функціонального використання

Будівлі та споруди
Житлові будівлі
будівлі житлові існуючі дачної
будівлі житлові на стадії будівництва (реалізації)
Громадські будівлі та споруди
громадські будівлі та споруди існуючі дачної
громадські будівлі та споруди існуючі недачної
громадські будівлі та споруди проектні
Виробничі будівлі та споруди
виробничі будівлі та споруди існуючі дачної
виробничі будівлі та споруди існуючі недачної
виробничі будівлі та споруди проектні
шумозахисна споруда
Будівлі та споруди транспорту
будівля чи споруда транспорту існуюча
технічного обслуговування транспорту, дорожнього сервісу існуюча
гаражів наземних та підземних, автостоянки існуюча
портова споруда існуюча
ностовий перехід існуючий
пасажирських перевезень проектна
транспортного підприємства проектна
технічного обслуговування транспорту, дорожнього сервісу проектна
тверде покриття для проїзду автотранспорту проектна
пішохідні майданчики, тротуари, пішохідні зони проектні
Будівлі та споруди інженерного забезпечення
каналізаційна споруда існуюча
споруда дощової каналізації існуюча
споруда теплопостачання існуюча
споруда електрозабезпечення існуюча
телекомунікаційна будівля чи споруда існуюча
Функціональні майданчики
дитячий ігровий існуючий
спортивний існуючий
паркувальний існуючий
дитячий ігровий проектний
спортивний проектний
паркувальний проектний
інший спеціалізований майданчик проектний
Спеціалізовані споруди
будівля виправного закладу, в'язниці чи слідчого ізолятора існуюча
Інші будівлі та споруди
Н — некапітальна споруда існуюча
Г — господарська будівля на присадибній ділянці існуюча
Н — некапітальна споруда проектна
не визначено
Обмеження
Території в червоних лініях
території в червоних лініях
Охоронні зони
охоронна зона навколо (вздовж) об'єкта енергетичної системи існуюча
Санітарні відстані (розриви) від об'єкту
Санітарні відстані (розриви) від об'єкту існуючі
Санітарні відстані (розриви) від об'єкту проектна
Зони санітарної охорони джерел водопостачання
перший пояс зони санітарної охорони джерел та об'єктів централізованого питного водопостачання (суворого режиму) існуючий
Інженерна мережа
Магістральні лінії електропередачі
10 кв повітряна існуюча
Лінії місцевих електромереж
10 кв повітряна існуюча
Транспортна мережа
Автомобільні дороги
Н — національна існуюча
О — обласна існуюча
О — обласна проектна
Вулиці та дороги населених пунктів
вулиця (дорога) місцевого значення існуюча
вулиця (дорога) місцевого значення проектна
шумозахисна смуга
пішохідні переходи
Інформаційні позначки об'єктів транспорту
Об'єкти автотранспортних перевезень
АС — автостанція проектна
Об'єкти водного транспорту
прич. — причал існуючий
Транспортні підприємства
АТП — автотранспортне підприємство проектний
Станції технічного обслуговування
СТО — існуючі
СТО — проектні
Гаражі
існуючі
Локалізація мостових переходів та шляхопроводів
існуюча
проектна
Об'єкти мостових переходів та шляхопроводів
існуючі
проектні
Зупинки громадського транспорту
А — автобусна проектна
Маршрути громадського транспорту
автобусний зовнішнього транспорту існуючий
автобусний зовнішнього транспорту проектний
Інженерно-технічний захист
Захисні споруди цивільного захисту
сховище існуюче
Навколишнє середовище
Горизонталі
горизонталі
Водотоки
Водойми

						Замовник: Виконавчий комітет Южноукраїнської міської ради	08/06-2023-ГП
						Генеральний план та план зонування (у складі генерального плану) смт. Костянтинівки Южноукраїнської міської територіальної громади Вознесенського району Миколаївської області	
Зм.	Кільк.	Аркуш	N зм.	Підпис	Дата		
ГАП		СУРОВА				Генеральний план населеного пункту	Стадія: П; Аркуш: 5; Аркушів:
Розроб.		ШАЙДУК					
Н. контр.		СУРОВА				Схема транспортної мобільності та інфраструктури М1:5000	Консорціум "Простір-2" Сертифікат АА№002158 м. Кривий Ріг-2023