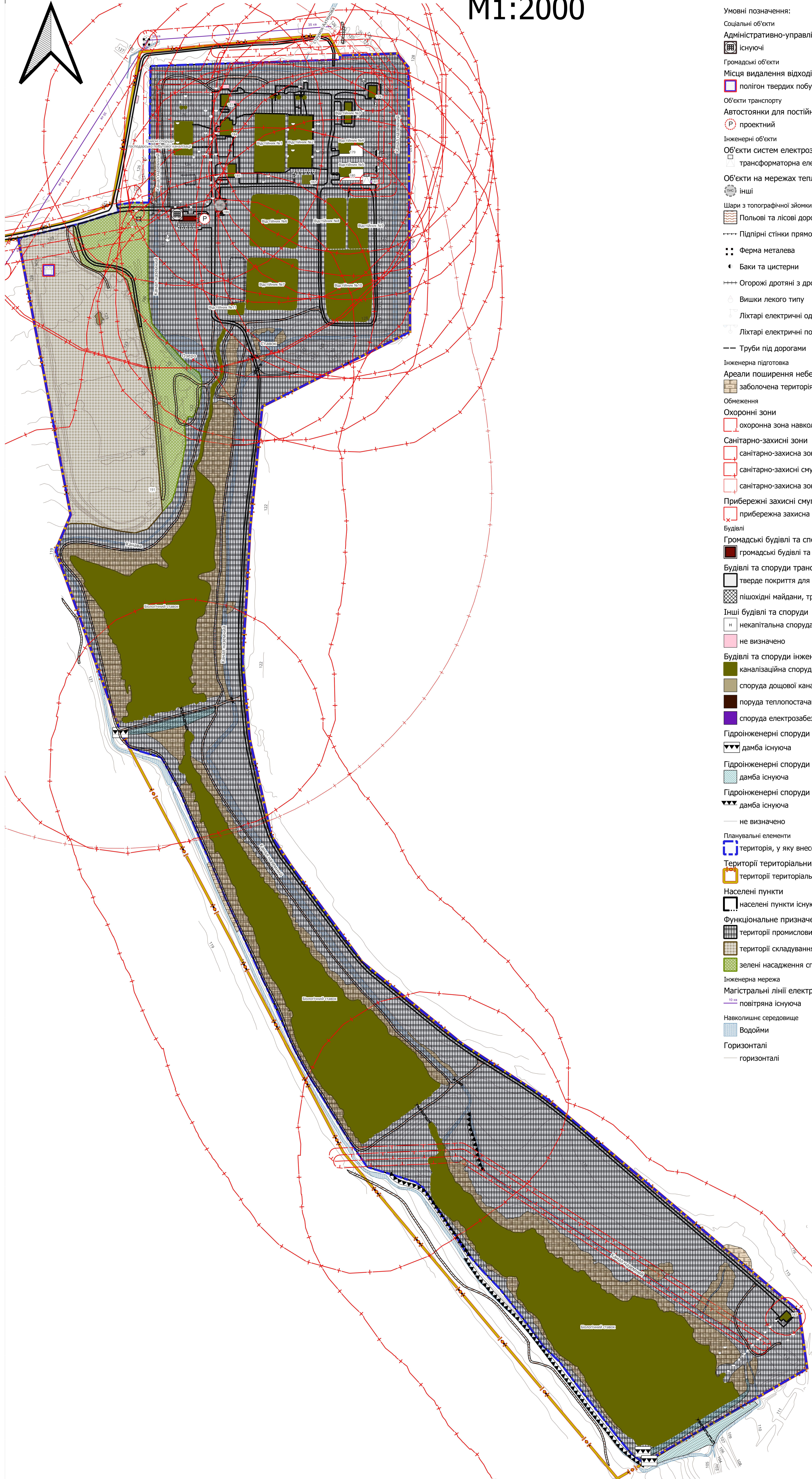
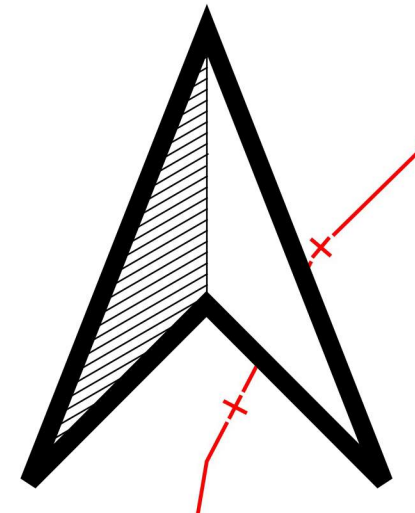
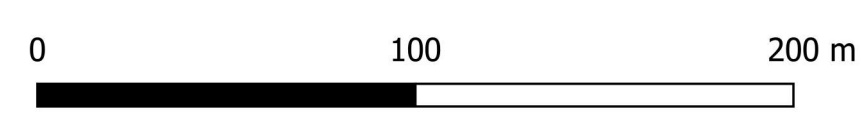


Схема транспортної мобільності та інфраструктури, ділянка №4

M1:2000



- Умовні позначення:
- Соціальні об'єкти
 - Адміністративно-управлінські заклади
 - існуючі
 - Громадські об'єкти
 - Місця видалення відходів
 - полігон твердих побутових відходів (ТПВ) проектний
 - Об'єкти транспорту
 - Автостоянки для постійного зберігання автомобілів
 - проектний
 - Інженерні об'єкти
 - Об'єкти систем електрозабезпечення
 - трансформаторна електростанція існуюча
 - Об'єкти на мережах тепlopостачання
 - інші
 - Шари з топографічної зйомки
 - Польові та лісові дороги
 - Підпірні стінки прямовисні
 - Ферма металева
 - Баки та цистерни
 - Огорожі дротяні з дротяної сітки
 - Вишки лекого типу
 - Ліхтарі електричні одинарні
 - Ліхтарі електричні подвійні
 - Труби під дорогами
 - Інженерна підготовка
 - Ареали поширення небезпечних природних процесів
 - заболочена територія
 - Обмеження
 - Охоронні зони
 - охоронна зона навколо (вздовж) об'єкта енергетичної системи існуюча
 - Санітарно-захисні зони
 - санітарно-захисна зона навколо об'єкта існуюча
 - санітарно-захисні смуги навколо інженерних комунікацій існуюча
 - санітарно-захисна зона навколо об'єкта проектна
 - Прибережні захисні смуги
 - прибережна захисна смуга існуюча
 - Будівлі
 - Громадські будівлі та споруди
 - громадські будівлі та споруди існуючі діючі
 - Будівлі та споруди транспорту
 - тверде покриття для проїзду автотранспорту існуюче
 - пішохідні майдани, тротуари, пішохідні зони існуючі
 - Інші будівлі та споруди
 - некапітальна споруда існуюча
 - не визначено
 - Будівлі та споруди інженерного забезпечення
 - каналізаційна споруда існуюча
 - споруда дощової каналізації існуюча
 - поруда тепlopостачання існуюча
 - споруда електрозабезпечення існуюча
 - Гідроінженерні споруди
 - дамба існуюча
 - дамба існуюча
 - дамба існуюча
 - дамба існуюча
 - не визначено
 - Планувальні елементи
 - територія, у яку внесено зміни
 - Території територіальних громад
 - території територіальних громад
 - Населені пункти
 - населені пункти існуючі
 - Функціональне призначення територій проектне
 - території промислових підприємств без зміни функціонального використання
 - території складування та утилізації відходів зі зміною функціонального використання
 - зелені насадження спеціального призначення без зміни функціонального використання
 - Інженерна мережа
 - Магістральні лінії електропередачі
 - повітряна існуюча
 - Навколишнє середовище
 - Водойми
 - Горизонталі
 - горизонталі



Замовник: Виконавчий комітет Южукрайської міської ради				01/08-2023 - ГП		
Внесення змін до генерального плану м. Южукрайської Южукрайської міської територіальної громади Волновського району Миколаївської області						
Зм.	Кільк.	Аркуші	№ зм.	Підпис	Дата	
				Г.П. СУРОВА		
Генеральний план території				Стадія	Аркуші	Аркуші
Н. контр. СУРОВА				П	5,4	
Схема транспортної мобільності та інфраструктури, ділянка №4 М1:2000				ТОВ ПБ "Базис" Сертифікат АА №0002158 м. Одеса-2023		