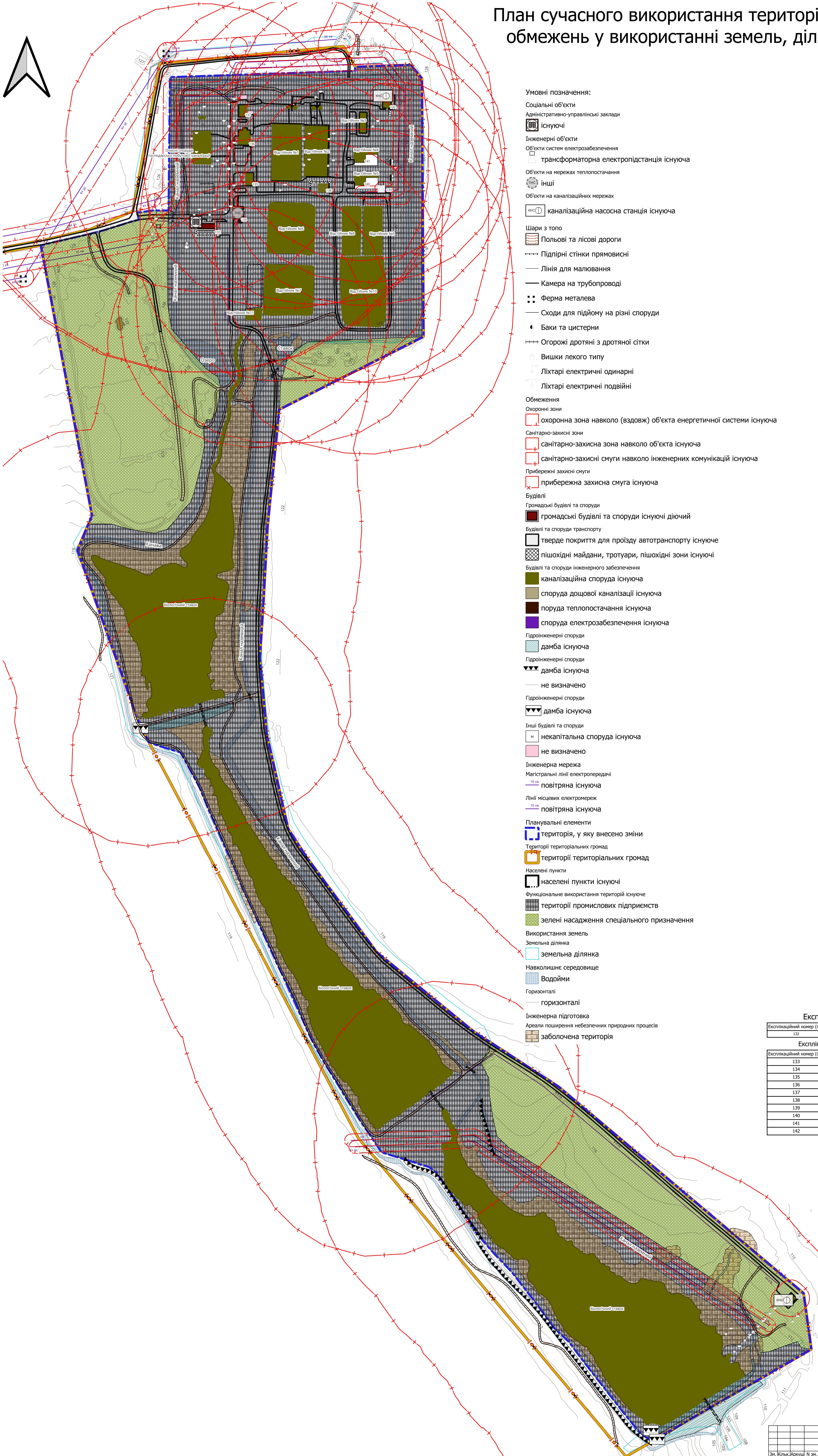
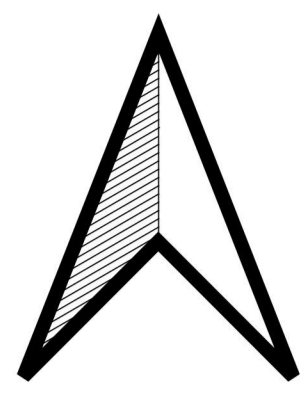


# План сучасного використання території та схема існуючих обмежень у використанні земель, ділянка №4 М1:2000




- Умовні позначення:**
- Соціальні об'єкти
  - Адміністративно-управлінські заклади
  - Існуючі
    - Інженерні об'єкти
    - Об'єкти систем електрозабезпечення
    - трансформаторна електростанція існуюча
    - Об'єкти на мережах теплостананя
    - Інші
    - Об'єкти на каналізаційних мережах
    - каналізаційна насосна станція існуюча
  - Шари з топо
    - Польові та лісові дороги
    - Підпірні стінки прямовисні
    - Лінія для малювання
    - Камера на трубопроводі
    - Ферма металева
    - Сходи для підйому на різні споруди
    - Баки та цистерни
    - Огорожі дротяні з дротяної сітки
    - Вишки легкого типу
    - Ліхтарі електричні одинарні
    - Ліхтарі електричні подвійні
  - Обмеження
    - Охоронні зони
      - охоронна зона навколо (вздовж) об'єкта енергетичної системи існуюча
      - санітарно-захисна зона навколо об'єкта існуюча
      - санітарно-захисні смуги навколо інженерних комунікацій існуюча
    - Прибережні захисні смуги
      - прибережна захисна смуга існуюча
    - Будівлі
      - Громадські будівлі та споруди
        - громадські будівлі та споруди існуючі діючі
      - Будівлі та споруди транспорту
        - тверде покриття для проїзду автотранспорту існуюче
        - пішохідні майдани, тротуари, пішохідні зони існуючі
      - Будівлі та споруди інженерного забезпечення
        - каналізаційна споруда існуюча
        - споруда дощової каналізації існуюча
        - поруда теплостанання існуюча
        - споруда електрозабезпечення існуюча
      - Гідроінженерні споруди
        - дамба існуюча
        - Гідроінженерні споруди
          - дамба існуюча
          - не визначено
      - Інші будівлі та споруди
        - некапітальна споруда існуюча
        - не визначено
    - Інженерна мережа
      - Магістральні лінії електропередачі
        - повітряна існуюча
      - Лінії місцевих електромереж
        - повітряна існуюча
    - Планувальні елементи
      - територія, у яку внесено зміни
      - Території територіальних громад
        - території територіальних громад
      - Населені пункти
        - населені пункти існуючі
      - Функціональне використання територій існуюче
        - території промислових підприємств
        - зелені насадження спеціального призначення
    - Використання земель
      - Земельна ділянка
        - земельна ділянка
      - Навколишнє середовище
        - Водойми
        - Горизонталі
        - горизонталі
      - Інженерна підготовка
        - Ареали поширення небезпечних природних процесів
        - заболочена територія

Експлікація громадських будівель та споруд ділянка №4				
Експлікаційний номер (Сп)	Фактичне використання	статус об'єкту	кількість поверхів	
132	Адміністративно побутова будівля ОСТПК	існуючий дах	1	

Експлікація будівлі та споруди інженерного забезпечення ділянка №4				
Експлікаційний номер (Сп)	Фактичне використання	статус об'єкту	кількість поверхів	
133	Насосна станція дощових стоків	існуючий діючий	1	
134	Електрокабельна	існуючий діючий	1	
135	Хлораторні за складом хлору	існуючий діючий	1	
136	Хлораторні за складом хлору	існуючий діючий	1	
137	Хлораторні за складом хлору	існуючий діючий	1	
138	Хлораторні за складом хлору	існуючий діючий	1	
139	Трансформаторна будка	існуючий діючий	1	
140	Хлораторні за складом хлору	існуючий діючий	1	
141	Хлораторні за складом хлору	існуючий діючий	1	
142	Фекальна насосна станція	існуючий діючий	1	



Завдання: Висновковий комітет				01/08-2023 - ПП		
Завдання: Висновковий комітет				01/08-2023 - ПП		
Внесено згідно до генерального плану м. Южноукраїнська Іваноградської міської територіальної громади Волинської області						
Зм.	Кільк.	Арх.	Н. зм.	Підпис	Дата	
Розроб.	СУРОВА					
Н. контр.	СУРОВА					
Генеральний план населеного пункту				Старша	Арх.	Арх.
				П	2,4	
План сучасного використання території та схема існуючих обмежень у використанні земель, ділянка №4 М1:2000				ТОВ ПБ "Базис" Сертифікат АА №0002158 м. Одеса-2023		